

06 de Febrero de 2014
BOLETÍN INFORMATIVO PACÍFICO
COLOMBIANO

COMUNICADO ESPECIAL Nro. 003

Jueves, 06 de Febrero de 2014, 20:30 HLC

Condiciones meteorológicas actuales y pronosticadas para el 06 de febrero de 2014 entre las 20:30 y 04:00 del 07 de Febrero de 2014, en la zona de afectación por Tsunami (municipios de Valle del Cauca, Cauca y Nariño) en las últimas horas.

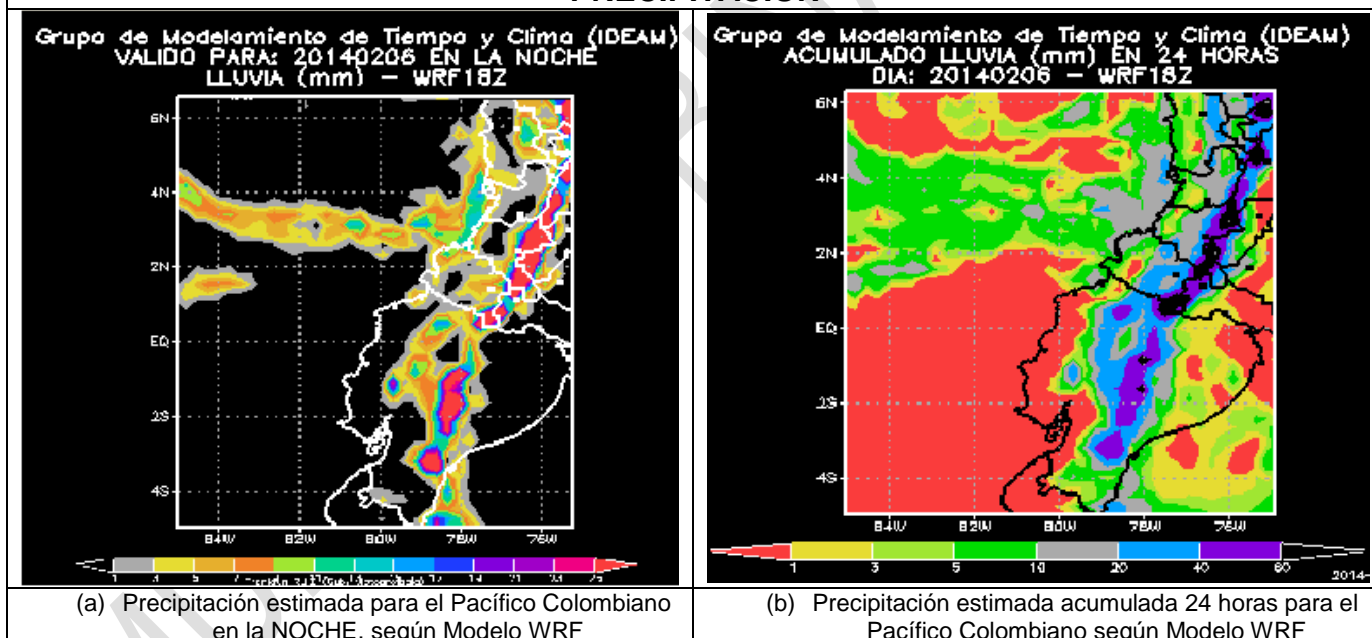
PERIODO DE VALIDEZ

Desde: 20H00 del 06 de Febrero de 2014

Hasta: 04H00 del 07 de Febrero de 2014

CONDICIONES METEOROLÓGICAS

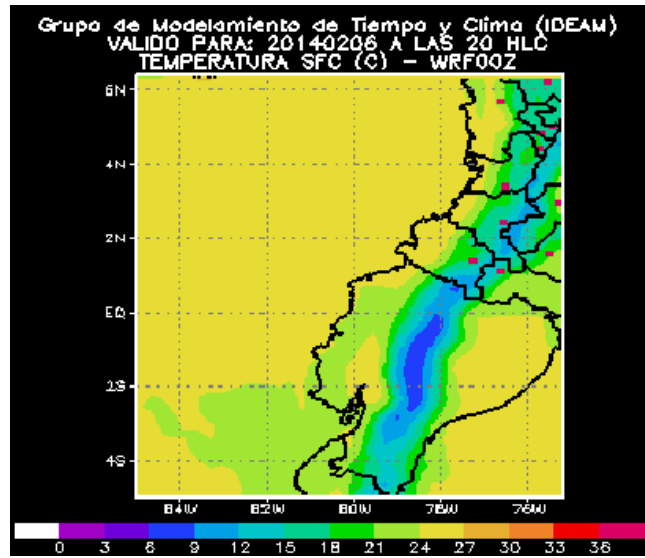
PRECIPITACIÓN



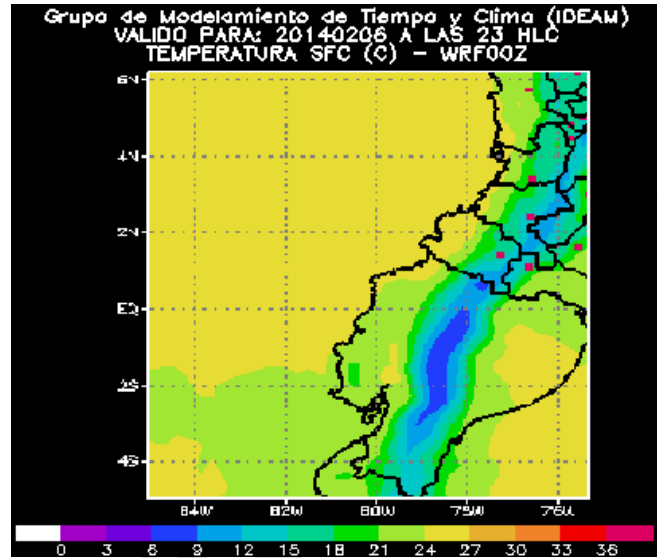
PRONÓSTICO DEL ESTADO DEL TIEMPO

	Tarde	Noche	Fenómeno Predominante
Valle	Cielo entre parcialmente nublado y nublado con precipitaciones de variada intensidad.	Cielo parcialmente nublado con precipitaciones de variada intensidad.	Lluvias
Cauca	Cielo parcialmente nublado con precipitaciones de ligeras a moderadas y probabilidad de tormentas eléctricas.	Cielo nublado con precipitaciones moderadas y probabilidad de tormentas eléctricas.	Lluvias
Nariño	Cielo parcialmente nublado con precipitaciones de ligeras a moderadas	Cielo parcialmente nublado con precipitaciones de variada intensidad.	Lluvias

TEMPERATURA



(a) Temperatura estimada para el Pacífico Colombiano a las 20 HLC, según Modelo WRF

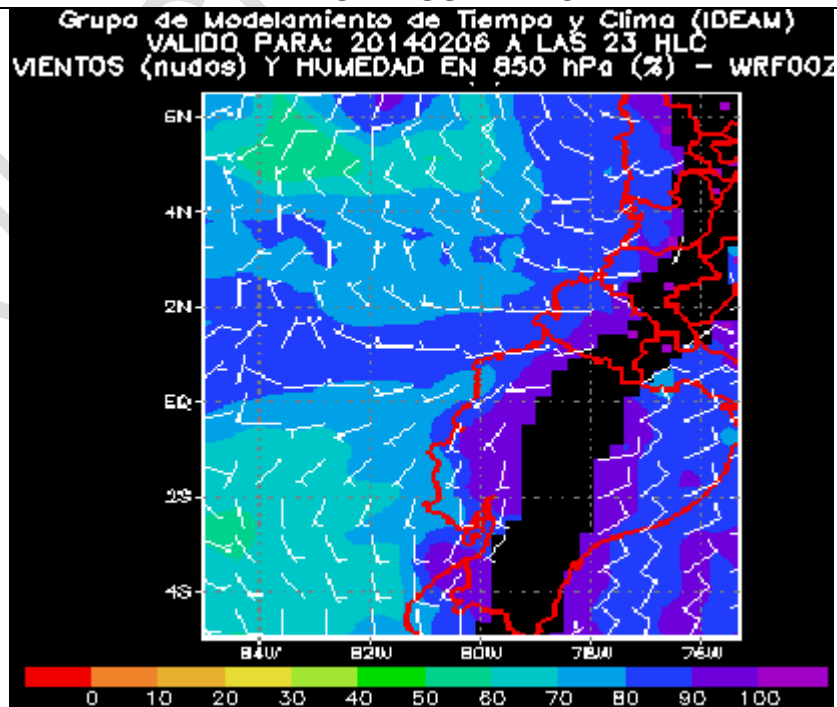


(b) Temperatura estimada para el Pacífico Colombiano a las 23 HLC, según Modelo WRF

PRONÓSTICO DE TEMPERATURA

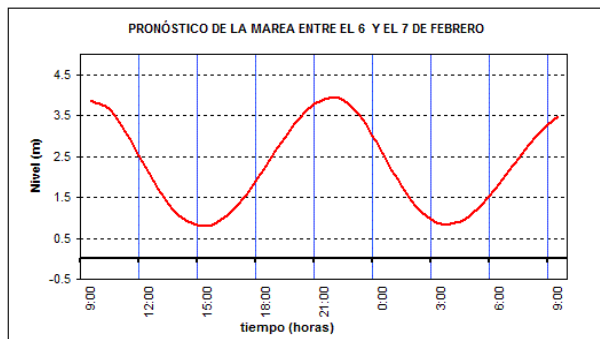
	Mínima	Máxima	Pronóstico 24H
Cali	19°	30°	18° / 30°
Popayán	14°	26°	15° / 26°
Pasto	09°	17°	10° / 19°
Buenaventura	22°	29°	22° / 31°
Tumaco	22°	30°	23° / 30°
Ipiales	07°	17°	06° / 17°

VIENTO EN SUPERFICIE



Viento y Humedad estimados para el Pacífico Colombiano a las 23 HLC, según Modelo WRF

PRONÓSTICO DE BAJAMARES Y PLEAMARES

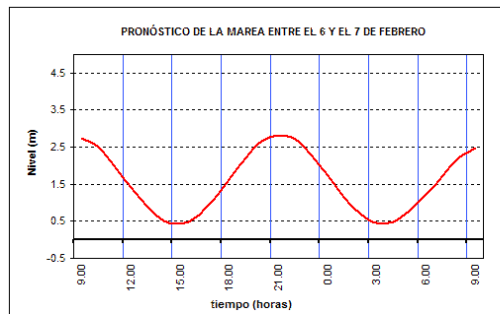


Pronóstico Pleamar máxima mensual astronómica (Cartilla) (Marea lunar 2014)						
Mes	Ene.	Feb.	Mar.	Abr.	May.	Jun.
Altura	4.78	4.81	4.74	4.54	4.51	4.67
Mes	Jul.	Ago.	Sep.	Oct.	Nov.	Dic.
Altura	4.81	4.88	4.76	4.69	4.47	4.63

VALORES HISTÓRICOS MENSUALES REGISTRADOS PARA FEBRERO

(MSL) NIVEL MEDIO DEL MAR	(MHW) NIVEL MEDIO DE PLEAMAR	(MLW) NIVEL MEDIO DE BAJAMAR	(MTL) NIVEL MEDIO DE LA MAREA	(MHHW) MAXIMA MEDIA DE PLEAMAR	(MLLW) MINIMA MEDIA DE BAJAMAR	Mn (Amplitud de la marea)
2.11	3.65	0.57	2.11	3.71	0.47	3.08
		(Pleamar máxima)	(Bajamar mínima)			
		4.76	-0.56			

REGISTROS NIVEL MEDIO DEL MAR 2013 Y 2014						
Mes	Ene.	Feb.	Mar.	Abr.	May.	Jun.
Altura	2.21 -	2.13 -	2.21 -	2.3 -	2.34 -	2.36 -
Mes	Jul.	Ago.	Sep.	Oct.	Nov.	Dic.
Altura	2.34 -	2.36 -	2.32 -	*** -	*** -	*** -

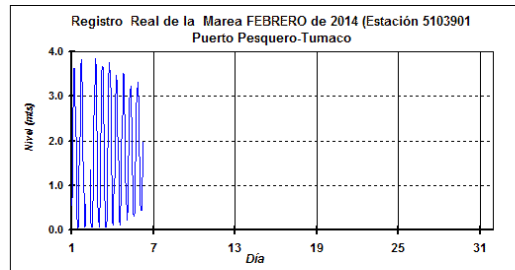


Pronóstico máxima mensual astronómica (Cartilla) (Marea lunar 2014)						
Mes	Ene.	Feb.	Mar.	Abr.	May.	Jun.
Altura	3.54	3.64	3.63	3.46	3.28	3.40
Mes	Jul.	Ago.	Sep.	Oct.	Nov.	Dic.
Altura	3.58	3.64	3.68	3.55	3.32	3.34

VALORES HISTÓRICOS MENSUALES REGISTRADOS PARA FEBRERO

(MSL) NIVEL MEDIO DEL MAR	(MHW) NIVEL MEDIO DE PLEAMAR	(MLW) NIVEL MEDIO DE BAJAMAR	(MTL) NIVEL MEDIO DE LA MAREA	(MHHW) MAXIMA MEDIA DE PLEAMAR	(MLLW) MINIMA MEDIA DE BAJAMAR	Mn (Amplitud de la marea)
1.59	2.81	0.37	1.59	2.86	0.29	2.43
		(Pleamar máxima)	(Bajamar mínima)			
		3.80	-0.70			

REGISTROS NIVEL MEDIO DEL MAR 2013 Y 2014						
Mes	Ene.	Feb.	Mar.	Abr.	May.	Jun.
Altura	1.70 -	*** -	*** -	*** -	*** -	1.65 -
Mes	Jul.	Ago.	Sep.	Oct.	Nov.	Dic.
Altura	1.62 -	1.67 -	1.72 -	*** -	1.64 -	1.65 -



(a) Pronóstico de Bajamares y Pleamares Buenaventura

(b) Pronóstico de Bajamares y Pleamares Tumaco

ALERTA NARANJA: Se pronostica amenaza Moderada por deslizamientos de tierra en los municipios de los siguientes departamentos:

Cauca: El Tambo, Guapi, López de Micay y Timbiquí.

Chocó: Condoto, Istmina, Nóvita, Quibdó, Atrato (Yuto), Bajo Baudó (Pizarro), El Cantón de San Pablo (Managrú), Medio Baudó (Boca De Pepú) y Medio San Juan (Andagoya).

Nariño: Barbacoas y Ricaurte.

La Oficina del Servicio de Pronósticos y Alertas del IDEAM, seguirá manteniendo un monitoreo continuo e informará oportunamente sobre cualquier eventualidad.

Jeimmy MELO
 Oficina Servicio de Pronósticos y Alertas
IDEAM